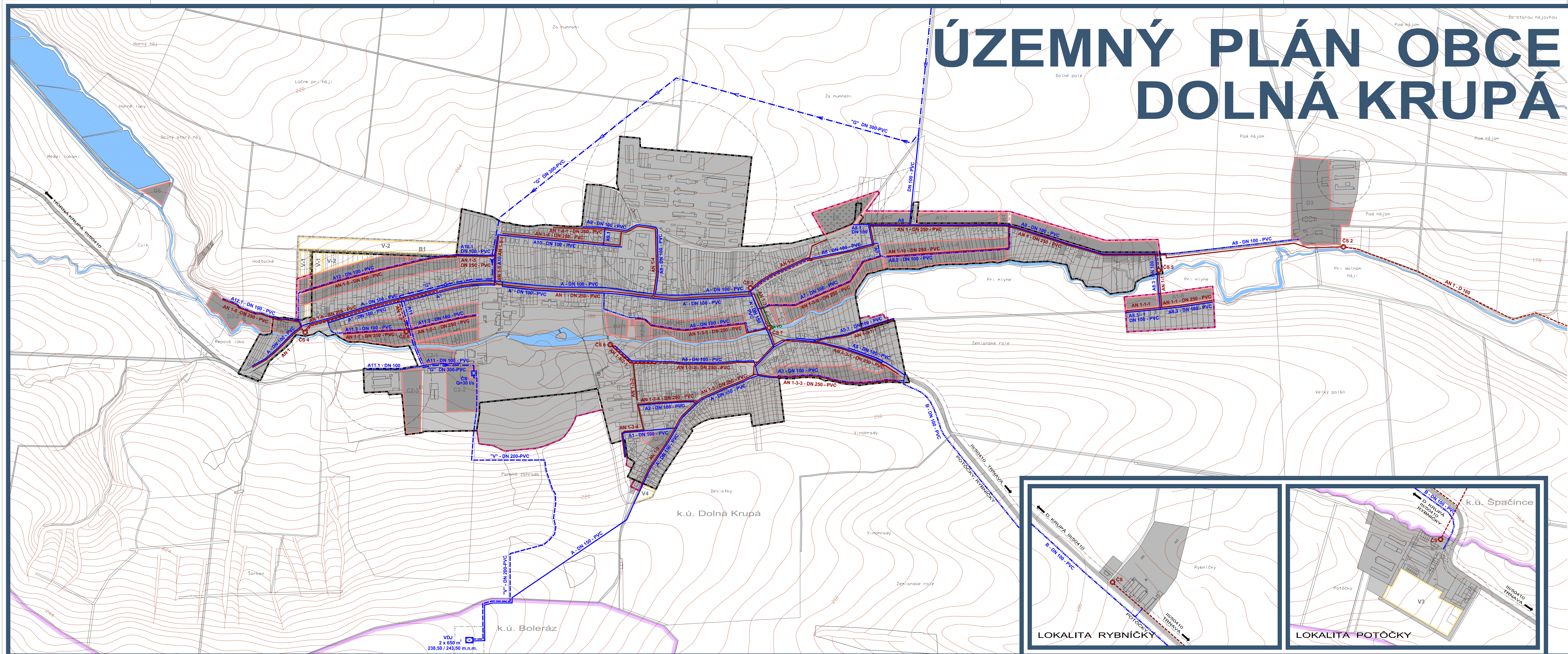


ÚZEMNÝ PLÁN OBCE DOLNÁ KRUPÁ

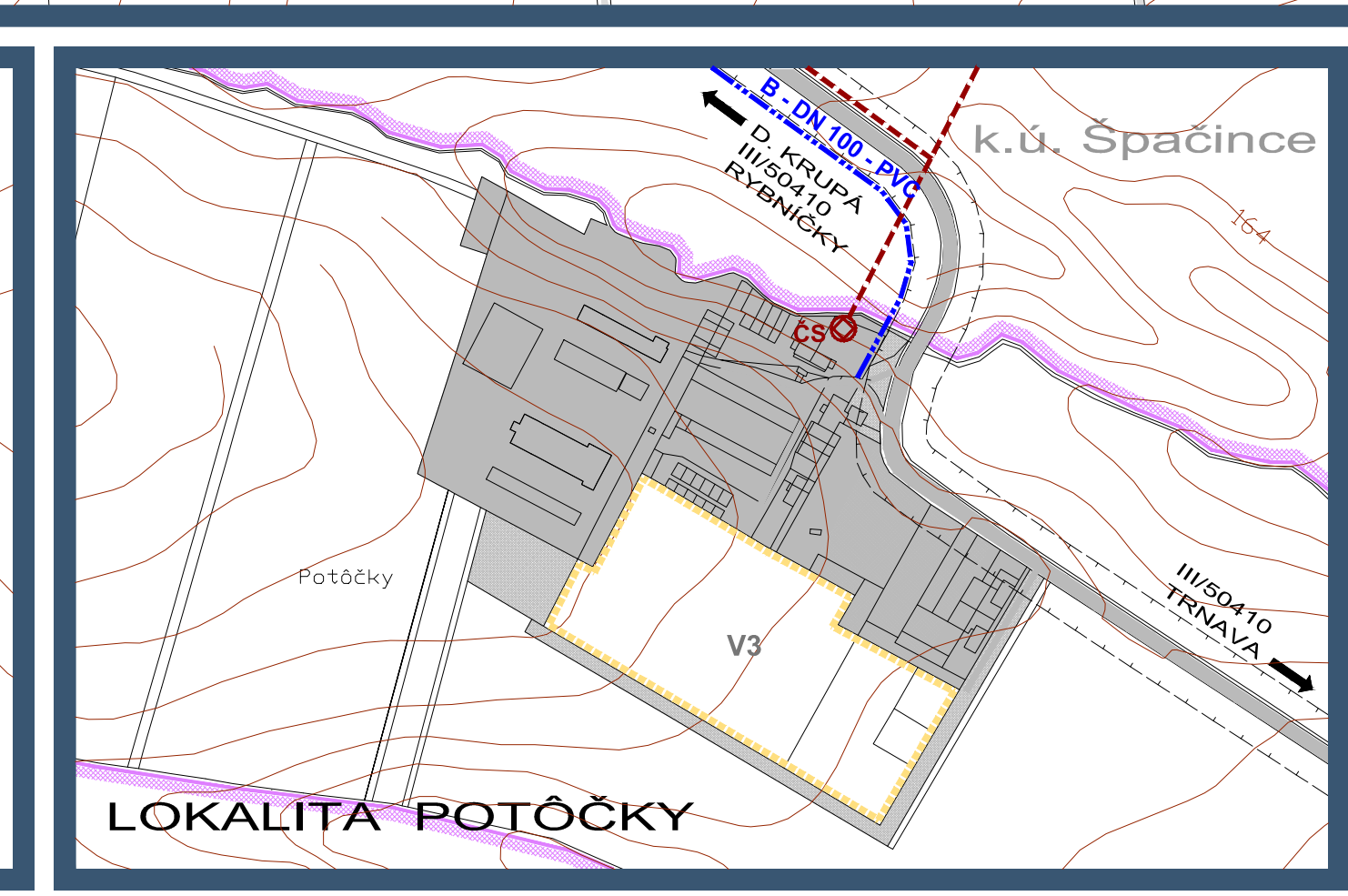
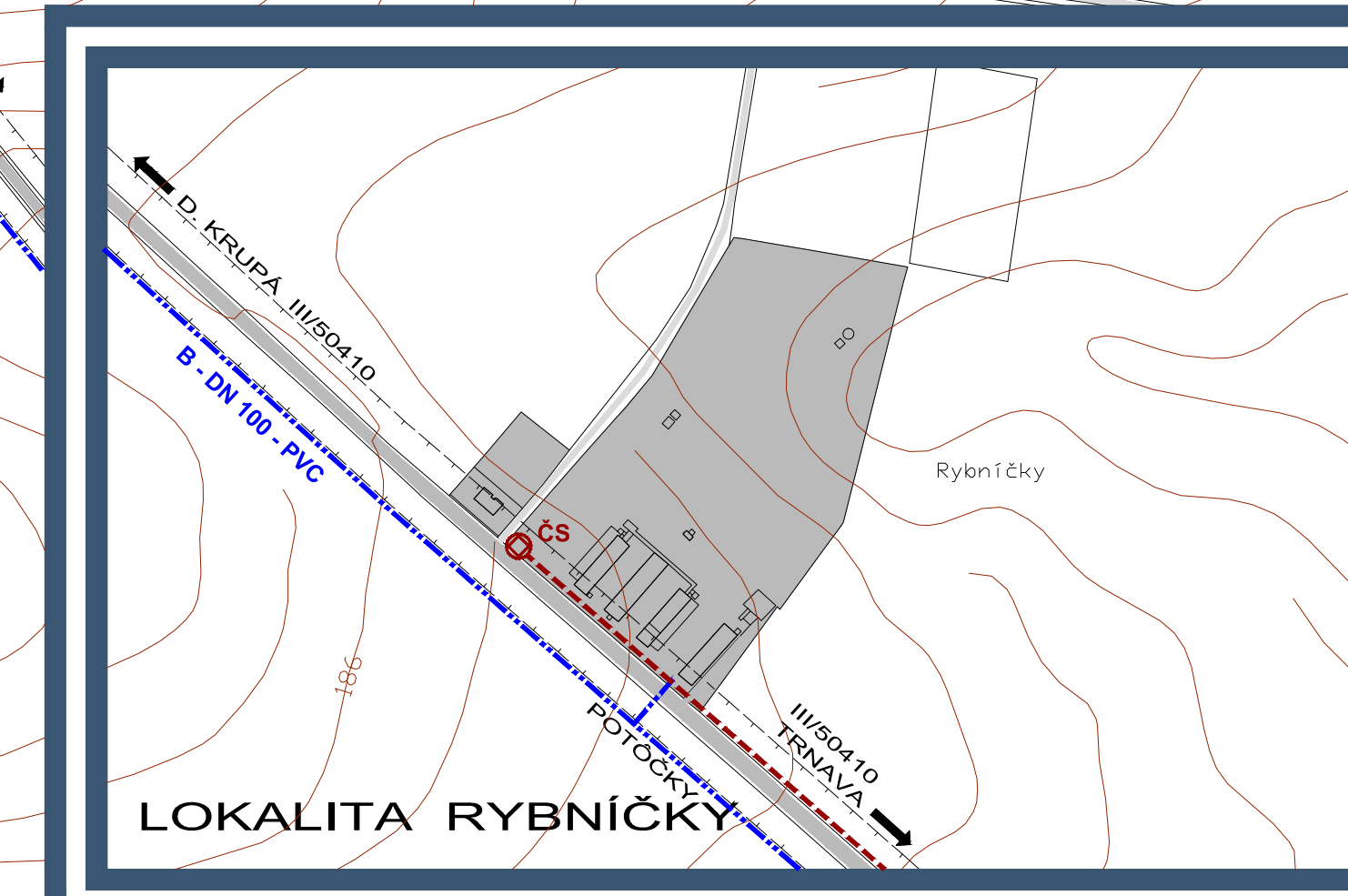


LEGENDA :

STAV	NÁVRH	VÝHEAD	OPIS
[Symbol]	[Symbol]	[Symbol]	HRANICA KATASTRÁLNEHO ÚZEMIA
[Symbol]	[Symbol]	[Symbol]	HRANICA ZASTAVANÉHO ÚZEMIA
[Symbol]	[Symbol]	[Symbol]	HRANICA ROZVOJOVÝCH LOKALÍT
[Symbol]	[Symbol]	[Symbol]	OZNAČENIE ROZVOJOVÝCH LOKALÍT
[Symbol]	[Symbol]	[Symbol]	FUNKČNÉ PLOCHY
[Symbol]	[Symbol]	[Symbol]	PLOCHY SÚKROMNEJ A VEREJNEJ ZELENE
[Symbol]	[Symbol]	[Symbol]	CESTY, MIESTNE A ÚČELOVÉ KOMUNIKÁCIE
[Symbol]	[Symbol]	[Symbol]	SMEROVANÉ CESTY III. TREDY
[Symbol]	[Symbol]	[Symbol]	OCHRANNÉ PÁSMO VŠETKÝCH DRUHOV
[Symbol]	[Symbol]	[Symbol]	OBECNÝ VODOVOD
[Symbol]	[Symbol]	[Symbol]	VODOVODNÉ PRIVÁDZACE POTRUBIE
[Symbol]	[Symbol]	[Symbol]	VODOVODNÉ VÝTLAČNÉ POTRUBIE
[Symbol]	[Symbol]	[Symbol]	ČERPAČIA STANICA Q = 30 l/s
[Symbol]	[Symbol]	[Symbol]	ZEMNÝ VODOJEM
[Symbol]	[Symbol]	[Symbol]	KANALIZÁCIA GRAVITÁČNÁ
[Symbol]	[Symbol]	[Symbol]	KANALIZÁCIA TLAKOVÁ
[Symbol]	[Symbol]	[Symbol]	ČERPAČIA STANICA
[Symbol]	[Symbol]	[Symbol]	DAŽDOVÁ KANALIZÁCIA
[Symbol]	[Symbol]	[Symbol]	VÝUSTNÝ OBJEKT

OBEC **DOLNÁ KRUPÁ**
 SCHVAĎOVACIA DOLOŽKA :
 ÚZEMNÝ PLÁN OBCE **DOLNÁ KRUPÁ**
 BOL SCHVÁLENÝ V OBCIČNOM ZASTUPITELSTVE
 LUZN.Č. 28/2005 ZO DŇA 24.6.2005
 OPRAVNENÁ OSOBA : Mgr. JAROSLAV HULÍK
 PODPIS: _____

PEČIATKA:



NÁVRH RIEŠENIA
 ÚZEMNÝ PLÁN OBCE
DOLNÁ KRUPÁ
 VÝKRES RIEŠENIA VEREJNÉHO
 TECHNICKÉHO VYBAVENIA
 VODNÉ HOSPODÁRSTVO

Objednávateľ: Obec Dolná Krupá
 Spracovateľ: Ing.arch. Eva Krupová
 Spracované: február, 2005

M 1 : 5 000

VDJ
 2 x 650 m
 238,50 / 243,50 m.n.m.